



CÂMARA MUNICIPAL DE SÃO LUÍS GONZAGA
APROVADO POR _____ VOTOS E _____ CONTRAS
SESSÃO DO DIA ____ / ____ / 20____
Servidor: _____

ESTADO DO MARANHÃO
PREFEITURA MUNICIPAL DE SÃO LUÍS GONZAGA DO MARANHÃO
CNPJ Nº 06.460.018/0001-52

Projeto de Lei nº 014/2021, de 08 de dezembro de 2001.

S. Costa
CÂMARA MUNICIPAL DE SÃO LUÍS GONZAGA
REJEITADO POR 14 VOTOS
SESSÃO DO DIA ____ / ____ / 20____
Servidor: J. B. B. B.

Dispõe sobre a autorização ao Poder Executivo Municipal a fazer a Doação de uma área medindo 272,93 m², localizada na Rua João Pessoa, s/n, Centro, São Luís Gonzaga do Maranhão, para a construção do Núcleo Municipal do SINPROESEMMA e, dá outras providências.

Art. 1.º Fica o Poder Executivo Municipal autorizado a fazer a doação para o - SINPROESEMMA, Núcleo de São Luís Gonzaga do Maranhão de uma área medindo 272,93 m², localizada na Rua João Pessoa, s/n, Centro, para a construção da seu Núcleo Municipal.

Parágrafo Único - Para dar fiel cumprimento a este artigo, fica também, o Poder Executivo Municipal, autorizado a reaver a área doada em caso de o SINPROESEMMA. Núcleo de São Luís Gonzaga do Maranhão não construir a obra objeto da presente doação no prazo de 02 (dois) anos.

Art. 2.º Esta Lei entra em vigor na data de sua aprovação, revogadas as disposições em contrário.

GABINETE DO PREFEITO MUNICIPAL DE SÃO LUÍS GONZAGA DO
MARANHÃO, ESTADO DO MARANHÃO, EM 08 DE DEZEMBRO DE 2021.

Francisco Pedreira Martins Júnior
~~PREFEITO MUNICIPAL~~
FRANCISCO PEDEREIRA MARTINS JUNIOR
Prefeito Municipal

GEORREFERENCIAMENTO DE IMÓVEL URBANO E RURAL - DESMEMBRAMENTO E REGISTRO DE IMÓVEIS
MUNICÍPIO: SÃO LUIS GONZAGA DO MARANHÃO



MEMORIAL DESCRITIVO

MUNICÍPIO/DISTRITO: SÃO LUIS GONZAGA
 ENDEREÇO: RUA JOÃO PESSOA
 BAIRRO: CENTRO
 CEP: 65708-000
 Nº:

INSCRIÇÃO MUNICIPAL:

INFRAESTRUTRA DISPONÍVEL ONDE SE ENCONTRA O IMÓVEL

REDE DE ÁGUA TRANSPORTE PÚBLICO POÇO ARTESIANO TELEFONE
 ILUMINAÇÃO PÚBLICA TV A CABO ENERGIA ELÉTRICA ESTRADA
 ESGOTO COLETA DE LIXO PAVIMENTAÇÃO

STATUS DO IMÓVEL: OCUPADO DESOCUPADO

POR EXTENSO
 DUZENTOS E SETENTA E DOIS METROS QUADRADOS E NOVENTA E TRÊS CENTÍMETROS QUADRADOS
 SETENTA E TRÊS METROS E VINTE E CINCO CENTÍMETROS

DAOS DO PROPRIETÁRIO E/OU COMPROMISSÁRIO/DADOS DO IMÓVEL

DADOS DO PROPRIETÁRIO

NOME PROPRIETÁRIO(A): ÁREA DO POÇO MUNICIPAL
 DATA DE NASCIMENTO: NÃO DEFINIDO
 CPF DO PROPRIETÁRIO: NÃO DEFINIDO
 RG DO PROPRIETÁRIO: NÃO DEFINIDO
 ÁREA E PERÍMETRO DO IMÓVEL

UNIDADE	MEDIDAS
m ²	272,93
m	73,25




LIMITANTES

FRENTE:	QUATRO METROS E TRINTA CENTÍMETROS	m	4,30	LIMITA-SE COM	RUA JOÃO PESSOA
FUNDO:	DEZENOVE METROS	m	19,00	LIMITA-SE COM	FRANCISCO MARTINS PEDREIRA JUNIOR
LATERAL ESQUERDA:	VINTE E NOVE METROS E OITENTA CENTÍMETROS	m	29,80	LIMITA-SE COM	CENTRO DE SAÚDE WILSON CURVINA
LATERAL DIREITA:	VINTE METROS E QUINZE CENTÍMETROS	m	20,15	LIMITA-SE COM	CARTORIO ELEITORAL

Handwritten signature

DESCRIÇÃO DAS COORDENADAS E AZIMUTES

o ponto inicia-se no ponto alocado na coordenada N= 9516174.457 com a coordenada E= 536355.713 ;
 segue em rumo S 14-39-54.272 W por uma distância de 4.300 metros até o próximo ponto ;
 segue com rumo N 67-31-45.781 W por uma distância de 20.154 metros até o próximo ponto ;
 segue com rumo N 5-58-21.140 W por uma distância de 6.000 metros até o próximo ponto ;
 segue com rumo N 20-41-57.498 E por uma distância de 13.000 metros até o próximo ponto ;
 segue com rumo S 45-31-21.387 E por uma distância de 18.500 metros até o próximo ponto ;
 segue com rumo S 35-23-5.548 W por uma distância de 4.000 metros até o próximo ponto ;
 segue com rumo S 41-43-10.963 E por uma distância de 7.300 metros até o próximo ponto ;
 efetuando assim uma área de 272.932 m² ou (0,027 hectares) e um perímetro de 73.254m.

CLASSIFICAÇÃO		PRÉDIO PÚBLICO		INFORMAÇÕES GERAIS DA ÁREA	
TÍPO DE PISOS	TÉRREO	MUNICÍPIO	SÃO LUIS GONZAGA	PROTEÇÃO	CASAS E MURO
CARACTERÍSTICA TOPOGRÁFICA	PLANA	ZONA	URBANA	FORMA DE TERRENO	REGULAR <input type="checkbox"/> IRREGULAR <input checked="" type="checkbox"/>
<p>LEVANTAMENTO DE IMÓVEL</p> <p>FOTOGRAFIA AÉREA IMAGEM GOOGLE EARTH</p> 					
ACQUIÇÃO DO IMÓVEL		CARACTERÍSTICAS DA BENEFETORIA			
<input type="checkbox"/> TROCA	<input type="checkbox"/> PERMUTA	<input type="checkbox"/> TAIPA DE PILÃO	<input type="checkbox"/> EM OBRAS	<input checked="" type="checkbox"/> NOVA	<input type="checkbox"/> REGULAR <input type="checkbox"/> PRECISA CONSTRUIR
<input type="checkbox"/> COMPRA E VENDA	<input checked="" type="checkbox"/> NÃO INFORMADO	<input type="checkbox"/> PRECISA DE REPAROS SIMPLES	<input type="checkbox"/> PRECISA DE REPAROS IMPORTANTES	<input type="checkbox"/> INEXISTENTE	
<input type="checkbox"/> DESAPROPRIAÇÃO	<input type="checkbox"/> DOAÇÃO	RESPONSÁVEIS:			
		LIVICAM ENGENHARIA			
		RUA RUI BARBOSA, 256 C. CENTRO			
		BACABAL-MA			
		CNPJ: 86.905.775/0001-21			
TECNICO RESPONSÁVEL:					
 WELBERLY OLIVEIRA FILHO DESENHISTA INDUSTRIAL					
ENGENHEIRO AMBIENTAL:					
 JOÃO ALERSON SIQUEIRA OLIVEIRA CREA-MA 1119155078					